



DÉPARTEMENT de la Haute-Garonne

COMMUNE DE MONTAUBAN DE LUCHON

Numéro de dossier : 31- (02/2023) N° 11

**Arrêté de voirie
Portant permission de voirie**

**LE PRESIDENT
DE LA COMMUNAUTE DE LA COMMUNES PYRENEES HAUT GARONNAISES,**

VU la demande en date du 31 janvier 2023 par laquelle Monsieur Renaud PENE demande l'autorisation de réaliser des travaux sur le réseau EU par l'entreprise PENE ET FILS TP.

VU la loi n° 82-213 du 2 mars 1982 modifiée relative aux droits et libertés des collectivités locales ;

VU la loi n°83-8 du 7 janvier 1983 modifiée relative à la répartition des compétences entre les communes, les départements, les régions et l'état,

VU le Code Général des Collectivités Territoriales et notamment les articles L1111-1 à L1111-6 ;

VU le Code Général des Propriétés des Personnes Publiques et notamment les articles L2122-1 à L2122-4 et L3111.1;

VU le Code de l'Urbanisme notamment dans ses articles L421-1 et suivants ;

VU le Code de la Voirie Routière et notamment les articles L115-1, L141-10, L141-11 et L141-12

VU l'état des lieux ;

ARRÊTE

Article 1 - Autorisation

Le bénéficiaire est autorisé à occuper le domaine public routier et à exécuter les travaux énoncés dans sa demande : du 31/01/2023
à charge pour lui de se conformer aux dispositions des articles suivants.

Article 2 - Prescriptions techniques particulières

Réalisation de tranchée sous chaussée :

Le découpage des chaussées devra être exécuté à la scie à disque, à la bêche mécanique, à la roue tronçonneuse ou à la lame vibrante ou en cas de tranchées étroites, à la trancheuse ou par tout autre matériel performant.

Les tranchées transversales, lorsque le fonçage n'est pas obligatoire, seront réalisées par demi-chaussée.

Au moins huit jours avant le commencement des travaux, le bénéficiaire soumettra au signataire du présent arrêté, ou à son représentant, les résultats de l'étude qu'il aura effectuée sur le matériau qu'il compte utiliser en remblai et la composition de l'atelier de compactage et sa capacité de travail avec le matériau à mettre en œuvre (désignation précise du matériel, des coefficients de rendement, des épaisseurs de couches, du nombre de passe par couche et de la vitesse de translation, volume maximal à mettre en œuvre en un temps déterminé), étude qui s'imposera à lui.

Le remblayage de la tranchée ainsi réalisée, ainsi que la réfection définitive de la chaussée, seront réalisés conformément à la fiche technique annexée au présent arrêté.

Un grillage avertisseur sera mis en place à environ 0,30 mètre au-dessus de la canalisation. La génératrice supérieure de la conduite la plus haute sera placée à au moins 0,80 mètre au-dessous du niveau supérieur de la chaussée.

Les déblais de chantier non utilisés provenant des travaux seront évacués et transportés en décharge autorisée à recevoir les matériaux extraits par les soins du bénéficiaire de la présente autorisation ou de l'entreprise chargée d'exécuter les travaux.

Le délai de garantie sera réputé expirer un après la date de réception sans réserve des travaux. Jusqu'à ce jour, le bénéficiaire sera tenu d'assurer un entretien permanent de la chaussée définitivement reconstituée.

Si le marquage horizontal en rives ou en axe est endommagé, il devra être reconstitué à l'identique.

Dispositions spéciales

Article 3 - Prescriptions de réfection de la chaussée

La remise en état de la chaussée détruite dans le cadre des travaux par la tranchée ou bien dégradée le cas échéant par la circulation des engins est basée sur le principe d'une remise en état à l'identique.

Plus précisément, le bénéficiaire devra réaliser cette réfection pour la tranchée conformément aux dispositions suivantes : **schéma type n°3.1**

Article 4 - Implantation ouverture de chantier et récolement

La réalisation des travaux autorisés dans le cadre du présent arrêté ne pourra excéder une durée de 60 jours.

La conformité des travaux sera contrôlée par le gestionnaire de la voirie au terme du chantier.

L'ouverture de chantier est fixée au 10/02/2023.

Article 5 - Responsabilité

Cette autorisation est délivrée à titre personnel et ne peut être cédée. Son titulaire est responsable tant vis-à-vis de la collectivité représentée par le signataire que vis-à-vis des tiers, des accidents de toute nature qui pourraient résulter de la réalisation de ses travaux ou de l'installation de ses biens mobiliers.

Dans le cas où l'exécution de l'autorisation ne serait pas conforme aux prescriptions techniques définies précédemment, le bénéficiaire sera mis en demeure de remédier aux malfaçons, dans un délai au terme duquel le gestionnaire de la voirie se substituera à lui.

Les frais de cette intervention seront à la charge du bénéficiaire et récupérés par l'administration comme en matière de contributions directes. Il se devra d'entretenir l'ouvrage implanté sur les dépendances domaniales, à charge pour lui de solliciter l'autorisation d'intervenir pour procéder à cet entretien, du signataire du présent arrêté.

Les droits des tiers sont et demeurent expressément réservés.

Article 6 - Validité et renouvellement de l'arrêté remise en état des lieux

La présente autorisation est délivrée à titre précaire et révocable, et ne confère aucun droit réel à son titulaire : elle peut être retirée à tout moment pour des raisons de gestion de voirie sans qu'il puisse résulter, pour ce dernier, de droit à indemnité.

Elle est consentie, en ce qui concerne l'occupation de la dépendance domaniale pour une durée de 5 ans à compter de la date donnée pour le commencement de son exécution.

En cas de révocation de l'autorisation ou au terme de sa validité en cas de non-renouvellement, son bénéficiaire sera tenu, si les circonstances l'exigent, de remettre les lieux dans leur état primitif dans le délai d'un mois à compter de la révocation ou du terme de l'autorisation. Passé ce délai, en cas d'inexécution, procès-verbal sera dressé à son encontre, et la remise en état des lieux sera exécutée d'office aux frais du bénéficiaire de la présente autorisation.

Le gestionnaire de voirie se réserve le droit de demander le déplacement des ouvrages autorisés aux frais de l'occupant, dès lors que des travaux de voirie s'avéreront nécessaires.

Article 7 - Publication et affichage

Le présent arrêté sera publié et affiché conformément à la réglementation en vigueur dans la commune de MONTAUBAN DE LUCHON.

Fait à Gourdan-Polignan, le 02/02/2023
Le Vice-Président en charge de la Voirie,
Michel LADEVEZE



Diffusions

Le bénéficiaire pour attribution

La commune de MONTAUBAN DE LUCHON pour information et affichage

Le secrétariat général de la CCPHG pour information

Annexes

Schéma de réfection des tranchées sur accotement, (et) (ou) sous trottoir (et) (ou) sous chaussée

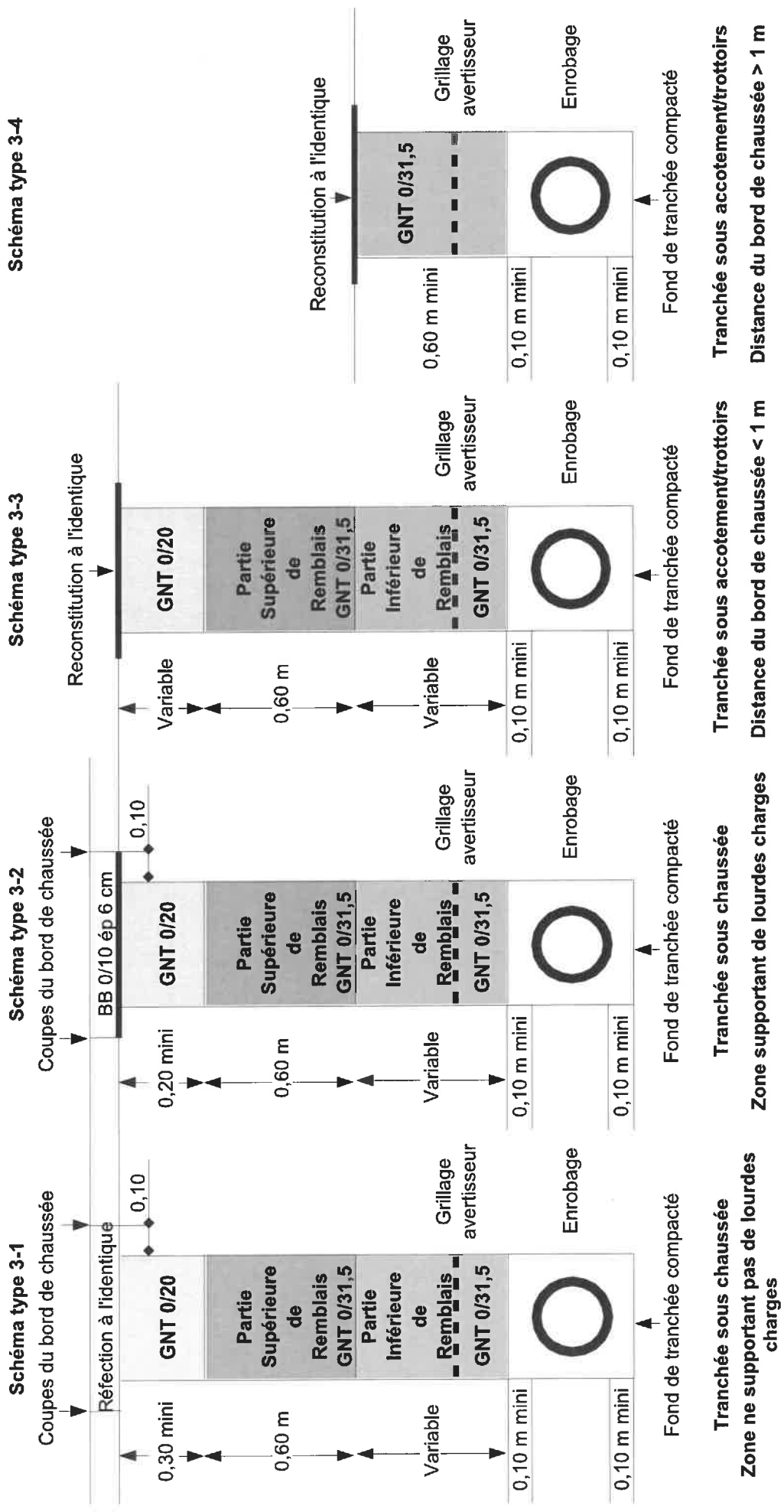
3.1

La présente décision pourra faire l'objet d'un recours devant le Tribunal Administratif de Toulouse - 68 rue Raymond IV - 31000 TOULOUSE - dans les deux mois à compter de sa notification

Conformément aux dispositions de la loi 78-17 du 06/01/1978 modifiée par la loi 96-142 du 21/02/1996 relative à l'informatique, aux fichiers et aux libertés, le bénéficiaire est informé qu'il dispose d'un droit d'accès et de rectification qu'il peut exercer, pour les informations le concernant, auprès de la mairie ci-dessus désignée.

Schémas type de remblaiement de tranchées

Annexe 3



GNT : grave non traitée **0/20 ou 0/31,5** : granulométrie du granulat

Bibliographie : « Remblayage des tranchées et réfection des chaussées » - « Etude et réalisation des tranchées »
Guides techniques du Service d'Etudes Techniques des Routes et Autoroutes

Le demandeur

Particulier service public maître d'oeuvre ou conducteur d'opération entreprise

Nom : PENE Prénom : Renaud
 Dénomination : PENE ET FILS TP Représenté par :
 Adresse Numéro : Extension : Nom de la voie : Chemin de la Pradette
Lotissement Communal de Sescas
 Code postal 31110 Localité : MONTAUBAN DE LUCHON Pays : France
 Téléphone 0625998123 Indiquez l'indicatif pour le pays étranger :
 Courriel : renaudpene@orange.fr

Si le bénéficiaire est différent du demandeur

Nom : Prénom :
 Adresse Numéro : Extension : Nom de la voie :
 Code postal Localité : Pays :
 Téléphone Indiquez l'indicatif pour le pays étranger :
 Courriel :

Localisation du site concerné par la demande

Voie concernée : Autoroute n° Route nationale n° Route départementale n° Voie communale n°
 Hors agglomération En agglomération
 Point de Repère (PR) routier d'origine d'application : + Point de Repère (PR) routier de fin d'application : +
 Adresse Numéro : Extension : Nom de la voie : R DU SAUVEGARDE
 Code postal 31110 Localité : MONTAUBAN DE LUCHON
 Document d'urbanisme antérieur (déclaration de travaux ou permis de construire) :
 Référence cadastrale : Section(s) : Parcelle(s) : Lieu-dit :

Nature et date des travaux

Pose de compteur / branchement aux réseaux ⁽¹⁾ N° de chantier délivré par la Collectivité :

	Pose de clôtures	Pose de portail (portillon)	Plantations
À l'alignement	oui <input type="checkbox"/> non <input type="checkbox"/>	oui <input type="checkbox"/> non <input type="checkbox"/>	oui <input type="checkbox"/> non <input type="checkbox"/>
En retrait de l'alignement mètres mètres mètres

Dépôt ou Stationnement ⁽²⁾ Saillie ou Surplomb ⁽²⁾ Aménagement d'accès ⁽²⁾ Ouvrages divers ⁽¹⁾

Station service Renouvellement Création

Autres

Date prévue de début d'application 10022023 Durée d'application (en jours calendaires) : 60

Nota : Pour connaître la délimitation du domaine public routier au droit d'une propriété riveraine, il faut déposer, auprès du gestionnaire de la route concernée et selon les modalités qu'il aura fixées, en complément, une demande d'alignement individuel.

⁽¹⁾ Compléter le cadre ouvrages divers ⁽²⁾ compléter le cadre correspondant

⁽³⁾ N° délivré par la Collectivité lorsque vous avez déclaré votre intention de réaliser des travaux. Exemple : N° Lyvia pour Lyon Métropole

La loi n° 78-17 du 6 janvier 1978 modifiée relative à l'informatique, aux fichiers et aux libertés, garantit un droit d'accès et de rectification des données auprès des organismes destinataires du formulaire.

Dépôt ou stationnement ⁽²⁾

Demande initiale Prolongation référence du permis de stationnement :

Nature du dépôt ou stationnement { Matériaux Benne Grue Etalage
 Echafaudage Mobilier urbain Terrasses de café Vente le long de la voie ou sur aire de service
 Autres (à préciser) :

Saillie ou surplomb ⁽²⁾

Largeur : de la voie mètres de la saillie mètres
 des trottoirs mètres Hauteur sous saillie mètres

Aménagement d'accès ⁽²⁾

Avec franchissement de fossé : Diamètre du tuyau millimètre Longueur mètres
 Distance par rapport à l'axe de la chaussée mètres Nature du tuyau :

Sans franchissement de fossé Largeur de l'aménagement mètres

Ouvrages divers ⁽¹⁾

Travaux sur ouvrages existants Installation nouvelle

Réseaux aériens ou souterrains ou branchement :
 Eau potable Eaux pluviales GDF Opérateurs réseaux
 Eaux usées EDF Autres (à préciser) :

	Sous voirie	Sous accotement ou trottoirs
Tranchée longitudinale	<input type="text"/> mètres	<input type="text"/> mètres
Tranchée transversale	<input type="text"/> 1 <input type="text"/> 0 mètres	<input type="text"/> mètres
Fonçage	<input type="text"/> mètres	<input type="text"/> mètres

Aménagement de surface ou équipements :
 Stationnement Arrêt bus Passage supérieur ou inférieur Équipements de la route
 Autres (à préciser) :

Pièces jointes à la demande

Afin de permettre et de faciliter la compréhension et l'instruction du dossier, la demande d'autorisation est accompagnée des pièces suivantes détaillées par nature de travaux.

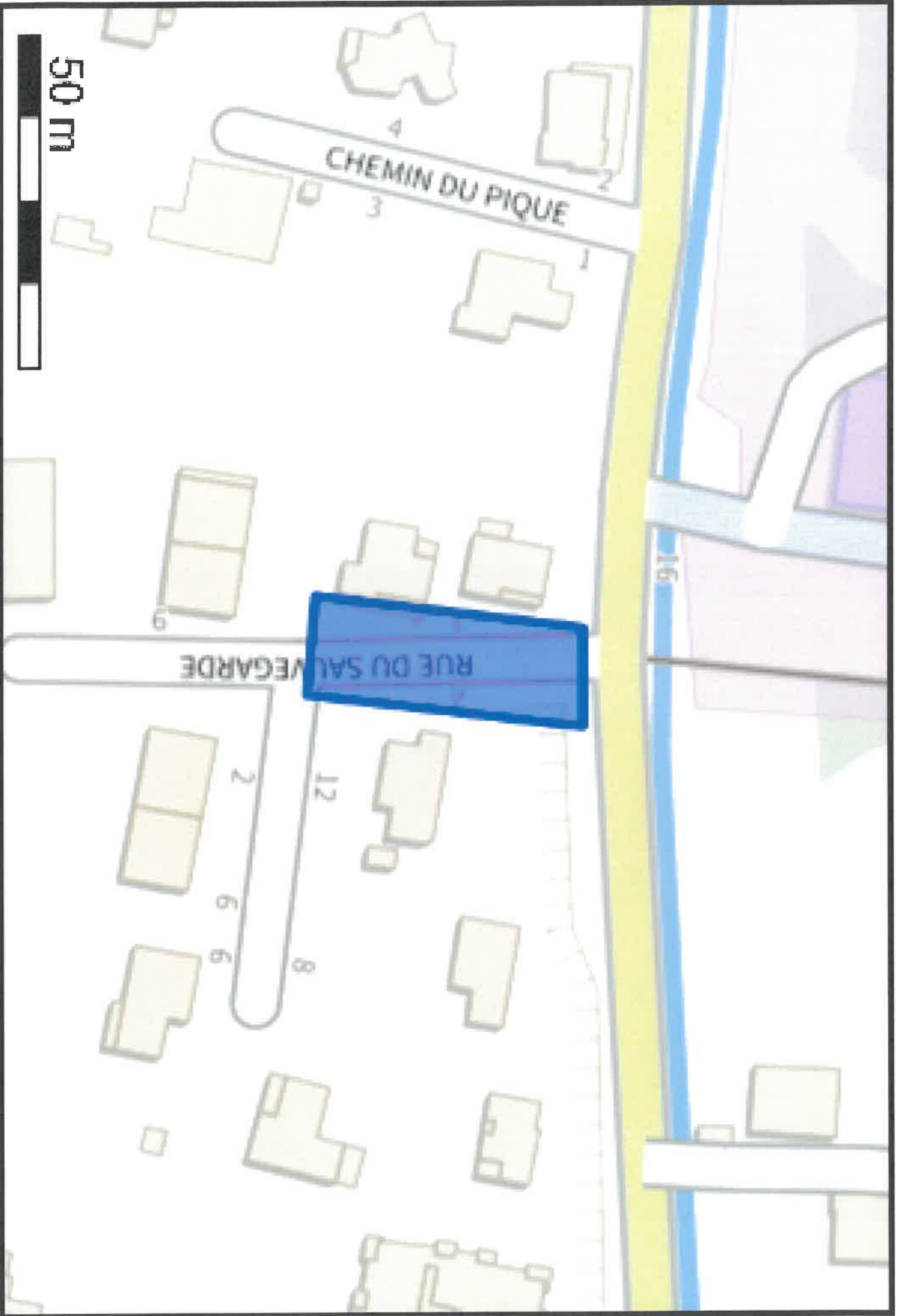
- 1 - Pour toute demande
 Plan de situation 1/10 000 ou 1/20 000^{ème} Plan de localisation précis 1/1 000 ou 1/ 2 000^{ème} ⁽³⁾ Photos
- 2 - Pièces complémentaires par nature de demande
- 2a - Clôtures/portails/Plantations/Dépôt ou stationnement/surplomb
 Coupes longitudinales et transversales indiquant l'emprise occupée du domaine public 1/50^{ème}
- 2b - Aménagement d'accès/ouvrages divers portant atteinte au patrimoine
 Plan des ouvrages projetés 1/200 ou 1/500^{ème} Cahiers des coupes techniques de tranchées 1/50^{ème}
 Plan de détails de franchissement des points singuliers 1/50^{ème}
- 2c - Station service : Plan d'implantation des pistes avec signalisation de police 1/200 ou 1/500^{ème}

J'atteste de l'exactitude des informations fournies

Fait à : MONTAUBAN DE LUCHON Le : 3 | 1 | 0 | 1 | 2 | 0 | 2 | 3 |
 Nom : PENE Prénom : Renaud Qualité :



(3) Extrait cadastral ou équivalent



50 m

(42.791405 0.603717);(42.791405 0.603899);(42.791039 0.603840);(42.791051 0.603658);(42.791405 0.603717);



Liberté • Égalité • Fraternité
RÉPUBLIQUE FRANÇAISE

Ministère chargé
des transports

Demande d'arrêt de police de la circulation

Code de la route L411-1 à L411-7
Code général des collectivités territoriales L2213-1 à L2213-6.1

Gestionnaires des réseaux routiers



N° 14024*01

Le demandeur

Particulier

Service public

Maître d'œuvre ou conducteur d'opération

Entreprise

Nom : **PENE** Prénom : **Renaud**
 Dénomination : **PENE ET FILS TP** Représenté par :
 Adresse Numéro : Extension : Nom de la voie : **Chemin de la Pradette**
Lotissement Communal de Sescas
 Code postal **3 1 1 1 0** Localité : **MONTAUBAN DE LUCHON** Pays : **France**
 Téléphone **0 6 2 5 9 9 8 1 2 3** Indiquez l'indicatif pour le pays étranger :
 Courriel : **renaudpene@orange.fr**

Si le bénéficiaire est différent du demandeur

Nom : Prénom :
 Adresse Numéro : Extension : Nom de la voie :
 Code postal Localité : Pays :
 Téléphone Indiquez l'indicatif pour le pays étranger :
 Courriel :

Localisation du site concerné par la demande

Voie concernée : Autoroute n° Route nationale n° Route départementale n° Voie communale n°
 Hors agglomération En agglomération
 Point de Repère (PR) routier d'origine d'application : + Point de Repère (PR) routier de fin d'application : +
 Adresse Numéro : Extension : Nom de la voie : **R DU SAUVEGARDE**
 Code postal **3 1 1 1 0** Localité : **MONTAUBAN DE LUCHON**

Nature et date des travaux

Permission de voirie antérieure : Oui Non Si oui indiquer la référence :
 Description des travaux : **Création branchement EU M MARTEL**
 N° de chantier délivré par la Collectivité ⁽⁰⁾ :
 Date prévue de début des travaux : **1 0 0 2 2 0 2 3** Durée des travaux (en jours calendaires) : **6 0**

Réglementation souhaitée

Durée de la réglementation (en jours calendaires) : **6 0** Date de début de réglementation **1 0 0 2 2 0 2 3**
 Restriction sur section courante Restriction sur bretelles
 Sens de circulation concerné : Deux sens de circulation Sens des Points de Repères (PR) croissants
 Sens des Points de Repères (PR) décroissants Fermeture à la circulation
 Basculement de circulation sur chaussée opposée
 Circulation alternée : Par feux tricolores Manuellement
 Restriction de chaussée :
 Neutralisation de la bande d'arrêt d'urgence (BAU) Empiètement sur chaussée largeur de voie maintenue
 Suppression de voie nombre de voie(s) supprimée(s)

⁽⁰⁾ N° délivré par la Collectivité lorsque vous avez déclaré votre intention de réaliser des travaux. Exemple : N° Lyvia pour Lyon Métropole

Interdiction de :

Circuler
Véhicules légers
poids lourds

Stationner
véhicules légers
poids lourds

Dépasser
véhicules légers
poids lourds

Vitesse limitée à : km/h

Itinéraire de déviation (à préciser par sens) :

.....
.....
.....

Autres prescriptions :

.....
.....
.....

La pose, le maintien ou le retrait de la signalisation spécifique au chantier sont effectués par :

Le demandeur Une entreprise spécialité
Nom : Prénom :
Dénomination : Représenté par :
Adresse Numéro : Extension : Nom de la voie :
Code postal Localité : Pays :
Téléphone Indiquez l'indicatif pour le pays étranger :
Courriel :

Pièces jointes à la demande

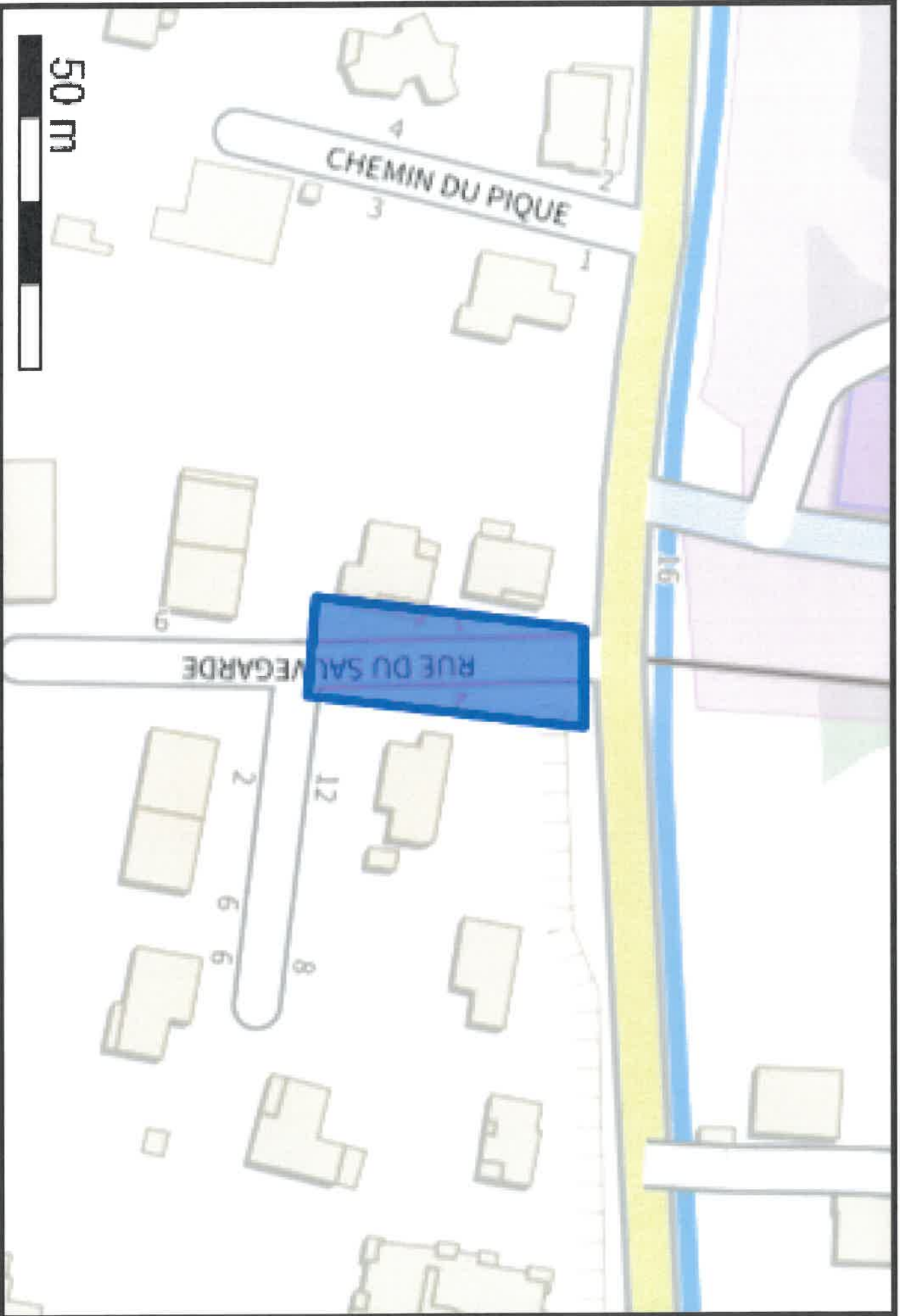
Afin de faciliter la compréhension et l'instruction du dossier, la demande d'arrêté est accompagnée d'un dossier comprenant :

Une notice détaillée avec notamment l'évaluation de la gêne occasionnée au usagers
Plan de situation 1/10 ou 1/20 000^{ème} Plan des travaux 1/200 ou 1/ 500^{ème} Schéma de signalisation
Itinéraire de déviation 1/2 000 ou 1/5 000^{ème}

J'atteste de l'exactitude des informations fournies

Fait à : **MONTAUBAN DE LUCHON** Le : **3 1 0 1 2 0 2 3**
Nom : **PENE** Prénom : **Renaud** Qualité :





(42.791405 0.603717);(42.791405 0.603899);(42.791039 0.603840);(42.791061 0.603658);(42.791405 0.603717);